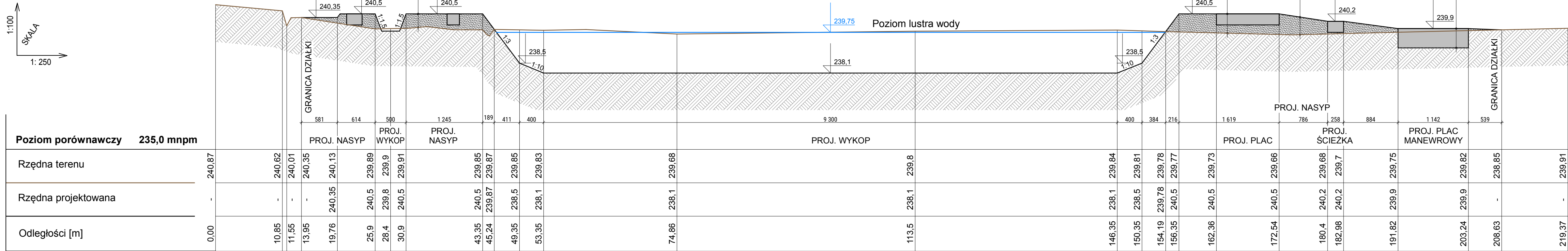
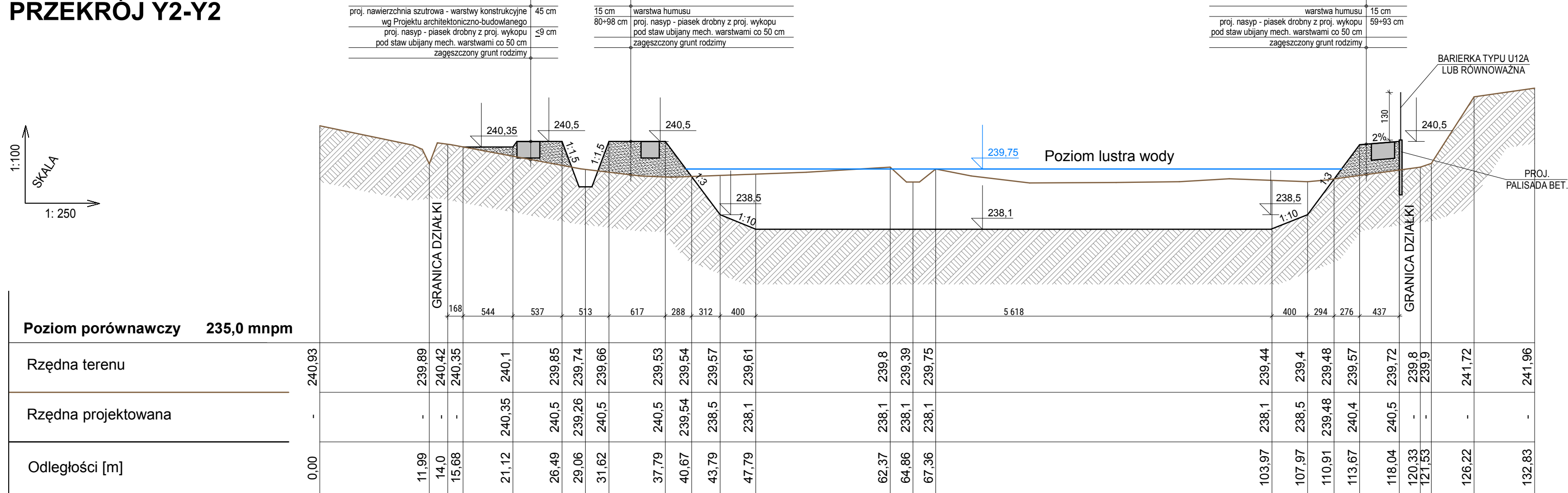





PRZEKRÓJ Y1-Y1



PRZEKRÓJ Y2-Y2



LEGENDA:

	proj. nasypy
	proj. nawierzchnie
	istniejący teren

UWAGA:
Czytać łącznie z rys. WZT-01 i WZT-02

temat: Projekt wykonawczy zagospodarowania terenu rekreacyjnego wraz z budową stawu i infrastrukturą techniczną w ramach zadania "Zagospodarowania terenów zdegradowanych w wyniku działalności przemysłowej w rejonie Cisowca w Imielinie" 41-407 Imielin, ul. Imielińska działki nr: 655, 656, 657, 658, 659, 660, 663, 673			
inwestor: Gmina Imielin 41-407 Imielin, ul. Imielińska 81		 ambient	
rys. Projekt zagospodarowania terenu - przekroje: Y1-Y1, Y2-Y2			
branża: ARCHITEKTURA		Nr upr.	Podpis
data: 10.2023	wykonał: mgr inż. arch. P. Urbanek	674/01	studio projektowe gliwice, gławackiego 5J nr rys.
skala: 1:100 1:250	sprawdził: dr inż. arch. Z. Sasiadek projektował: mgr inż. arch. P. Gara		
		11/03/ SLOKK	